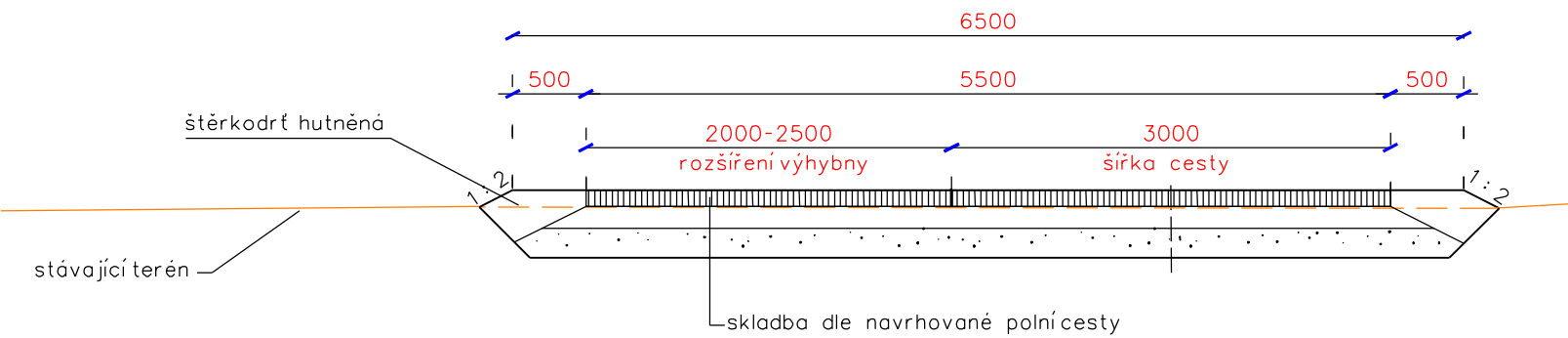
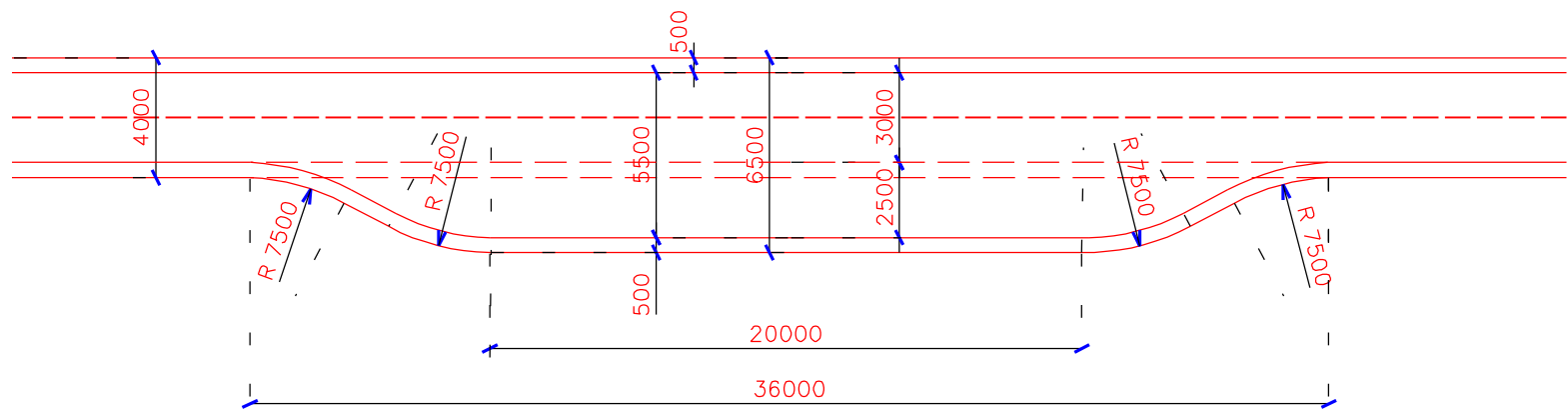



Výhybna



Výhybna
schema



Vypracoval	Zodpov.projektant	Hl. ing. projektu	Vedoucí střediska	 <div>AgPOL s.r.o. Jungmanova 153/12 779 00 Olomouc Česká republika</div>		
Mikulášková Milada	Ing. Skácel Miroslav	Ing. Lepař Rostislav	Ing. Vaculín Ondřej, Ph.D.			
<i>Mikulášková</i>	<i>Ing. Skácel</i>	<i>HL</i>	<i>Vacučin O.</i>			
Místo stavby	k.ú. Běloutín		Kraj	Olomoucký	Počet formátů	2 A4
Investor	ČR - Ministerstvo zemědělství, Pozemkový úřad Přerov				Datum	06/2012
Akce - objekt	SO20 - SO29 Provedení PPO v povodí vodního toku Luha k.ú. Běloutín				Stupeň	DSP+DRS
					Zakázkové číslo	2517
					Archivní číslo	2517
Příloha	Výhybna				Měřítko	Číslo výkresu
					1:50	F.4.9